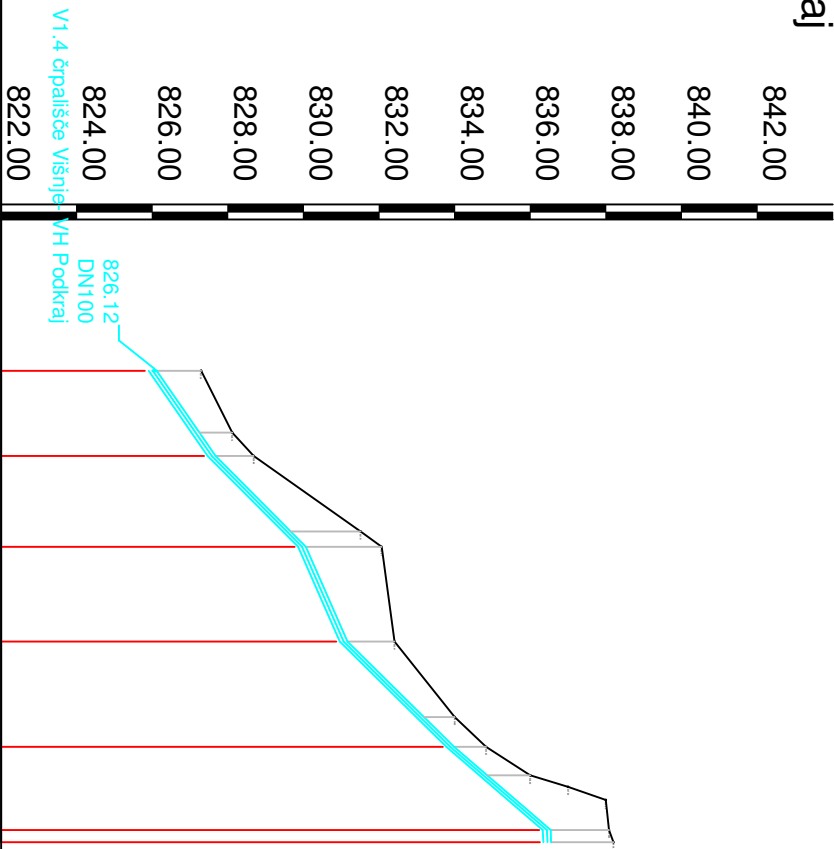



LEGENDA:

-
- PH
- PODTALNI HIDRANT
-
- NH
- NADZEMNI HIDRANT
-
- AVTOMATSKI ZRAČNIK
-
- BLATNIK
-
- ZASUN

V4.1 Podkraj - RT Podkraj
M 1:1000/200




OZNAKA	V1-4.126 - V1.4 črpališče Višnje- VH Podkraj										V4.1.1	V4.1.2	V4.1.3	V4.1.4	V4.1.5	V4.1.6
STACIONAZA	0.00	11.27	23.31	35.83	49.77	60.77	62.40									
KOTA TERENA	827.29	828.12	831.51	832.41	834.00	836.00	838.08									
KOTA IZTOKA, VTOKA	826.12	827.68	830.07	831.17	833.99	836.54	838.20									
GLOBALNA IZKOPA	1.38	1.21	2.21	1.45	1.05	1.75	1.85									
PADEC	138.5	198.4	87.9	202.4	232.2	10.0										
CEV PROFIL DOLZINA	NL DN 100, L=62.40 m															



OBČINA AJDOVŠČINA

Naročnik:

OBČINA AJDOVŠČINA, Cesta 5. maja 6a, 5270 Ajdovščina



DETAIL
INFRASTRUKTURA

Detail Infrastuktura d.o.o.
Na prodru 13
5271 Vipava
Slovenija

POVEZAVA SISTEMA GORA S
SITEMOM PODKRAJ - STRELICE,
ODSEK VH COL- VH PODKRAJ

	ime in priimek — naziv	id. št. IZS	Vrsta in št. načrta:
Vodja projekta	Mitja Lavrenčič dipl. inž. grad	G - 1642	0/2 - VODILNI NAČRT / NAČRT
Pobliščen inženir	Mitja Lavrenčič dipl. inž. grad	G - 1642	GRADBENIŠTVA 18/51-3
Izdela:	Mitja Lavrenčič dipl. inž. grad		Načrt/vsebina lista
Sodelavec:			VZDOLŽNI PROFIL V4.1
Vrsta projekta:	št. projekta:	datum:	merilo:
PZI	18/51-3	februar 2021	1:1000/200
			števika lista:
			26